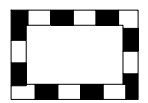



29. Änderung des Flächennutzungsplans der Verwaltungsgemeinschaft Stockach, Stadt Stockach, Gemarkung Hoppetenzell, Sonderbaufläche Photovoltaikanlage Schneid Hoppetenzell

Legende:

 räumlicher Geltungsbereich der 29. Änderung des Flächennutzungsplans

 geplante Sonderbaufläche gem. § 1 Abs. 1 Nr. 4 BauNVO mit der Zweckbestimmung "Photovoltaik"

Hinweis:

Die Legende zu den außerhalb des räumlichen Geltungsbereichs der vorliegenden 29. Änderung des Flächennutzungsplanes dargestellten Flächen und Symbolen ist dem wirksamen Gesamtflächennutzungsplan zu entnehmen.

Rechtsgrundlagen:

Baugesetzbuch (BauGB) in der Fassung der Bekanntmachung vom 3. November 2017 (BGBl. I 2017, 3634), das zuletzt durch Artikel 1 des Gesetzes vom 28. Juli 2023 (I Nr. 221) geändert worden ist.

Baunutzungsverordnung (BauNVO) in der Fassung der Bekanntmachung vom 21. November 2017 (BGBl. I 2017, 3786), die durch Artikel 2 des Gesetzes vom 3. Juli 2023 (I Nr. 176) geändert worden ist.

Landesbauordnung (LBO) für Baden-Württemberg in der Fassung vom 5. März 2010 (GBl. 2010, 357, 358, ber S. 416), letzte berücksichtigte Änderung: zuletzt geändert durch Gesetz vom 13. Juni 2023 (GBl. S. 170)

Planzeichenverordnung (PlanzV) vom 18. Dezember 1990 (BGBl. I 1991, 58), die zuletzt durch Artikel 3 des Gesetzes vom 14. Juni 2021 (BGBl. I S. 1802) geändert worden ist.

Gemeindeordnung (GemO) für Baden-Württemberg in der Fassung vom 24. Juli 2000 (GBl. 2000, 581, ber. S. 698), letzte berücksichtigte Änderung: zuletzt geändert durch Artikel 4 des Gesetzes vom 27. Juni 2023 (GBl. S. 229, 231)

Ausfertigungsvermerk:

Die 29. Änderung des Flächennutzungsplans der Verwaltungsgemeinschaft Stockach, Stadt Stockach, Gemarkung Hoppetenzell, Sonderbaufläche Photovoltaikanlage Schneid Hoppetenzell ist in der vorliegenden Fassung vom Gemeinsamen Ausschuss der Verwaltungsgemeinschaft in seiner öffentlichen Sitzung am beschlossen worden.

Es wird bestätigt, dass der Inhalt dieses Planes mit den hierzu ergangenen Beschlüssen des Gemeinsamen Ausschusses der Verwaltungsgemeinschaft übereinstimmen.

Stockach, den

 Vorsitzender der Verwaltungsgemeinschaft


Genehmigung durch das Landratsamt Konstanz gemäß § 6 Abs. 1 BauGB am

Bekanntmachung und Wirksamwerden gemäß § 6 Abs. 5 BauGB am

Stockach, den

 Vorsitzender der Verwaltungsgemeinschaft

Auftraggeber:
 Vereinbarte Verwaltungsgemeinschaft der Stadt Stockach mit den Gemeinden



Planersteller:
FRITZ & GROSSMANN • UMWELTPLANUNG GMBH
 Wilhelm-Kraut-Straße 60 72336 Balingen
 Tel: 07433 / 930363 Fax: 07433 / 930364
 E-Mail: info@grossmann-umweltplanung.de



Projekt:
29. Änderung des Flächennutzungsplans der Verwaltungsgemeinschaft Stockach, Stadt Stockach, Gemarkung Hoppetenzell, Sonderbaufläche Photovoltaikanlage Schneid Hoppetenzell

Plan:
Lageplan - Vorentwurf
 Maßstab: 1 : 2.000 Stand: 23. Oktober 2023

Landkreis: Konstanz	Gemarkung: Hoppetenzell
-------------------------------	-----------------------------------

Grundlage: ALKIS	Gefertigt: Agapova	Geprüft: Laubenstein
----------------------------	------------------------------	--------------------------------