

Gem. Neuzinsgen M. 1:1000

Raße Nr. 31

Bundesstraße Nr. 31

Geplant:

Stockach, den 8. 12. 1969
Landratsamt Stockach
 Beratungsstelle für
 Wegebau und Bebauungspläne
S. Sauer

Aufstellung des Bebauungsplanes

nach § 2 Abs 1 BBAUG durch Beschluß
 des Gemeinderates vom 26. 8. 1969
 Neuzinsgen, den 16. 10. 1970
 Der Bürgermeister *J. Müller*

Öffentliche Auslegung

nach § 2 Abs 6 BBAUG
 Öffentliche Bekanntmachung
 am 5. 2. 1970 durch
 Öffentliche Auslegung
 vom 24. 2. bis 25. 3.
 Neuzinsgen, den 1. 4. 1970
 Der Bürgermeister *J. Müller*

Rödelzell, den 7. JAN. 1970

Staatl. Vermessungsamt
 im Auftrag:
H. Schmidt
 Ing. F. VERTH



Bebauungsplan Nenzingen

Ergänzung des Bauungsplanes für die Gewanne „Hinter den Gärten und Löchle“


M=1:1000

Gestaltungs- und Baulinienplan


Erläuterungen:

WVA Allgemeines Wohngebiet gemäß §1 BauNVO u. Grenze d.räuml. Geltungsbereiches d.Beb-planes


I Zahl der Vollgeschosse zwingend **0,35** Grundflächenzahl
0,35 Geschossflächenzahl Firstrichtung


 bestehende Gebäude


Anlage 1a


 nur Einzel- und Doppelhäuser zulässig

 Baulinie


 Baugrenze


 Fahrbahn Gehweg
Straßenbegrenzungslinie

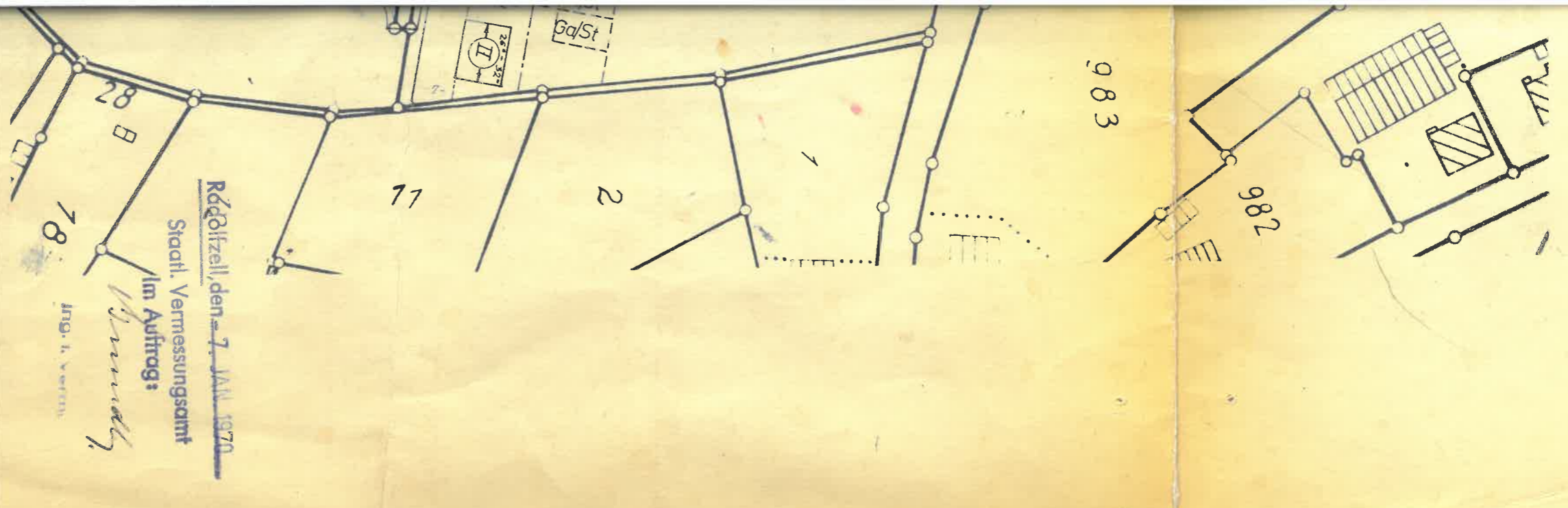
 ^{10m} GalSt
Garagen oder Stellplätze

 Flurstücksgrenzen

 wegfallende Flurstücksgrenze

 vorgeschlagene Flurstücksgrenzen

 Zufahrtsverbot



Öffentliche Auslegung

nach §2 Abs6 BBAUG
Öffentliche Bekanntmachung
am 5.4.1970 durch Thäber
Öffentliche Auslegung
vom 24.2. bis 25.3.1970
Nenzingen, den 1.4.1970
Der Bürgermeister J. Frey

Beschluß als Satzung

nach §10 BBAUG i.V. mit §4 GO
am 22.4.1970
Nenzingen, den 23.4.1970
Der Bürgermeister J. Frey

Inkrafttreten des Bauungsplanes

nach §12 BBAUG
Öffentliche Bekanntmachung
am durch
Öffentliche Auslegung
vom bis
Nenzingen, den
Der Bürgermeister

