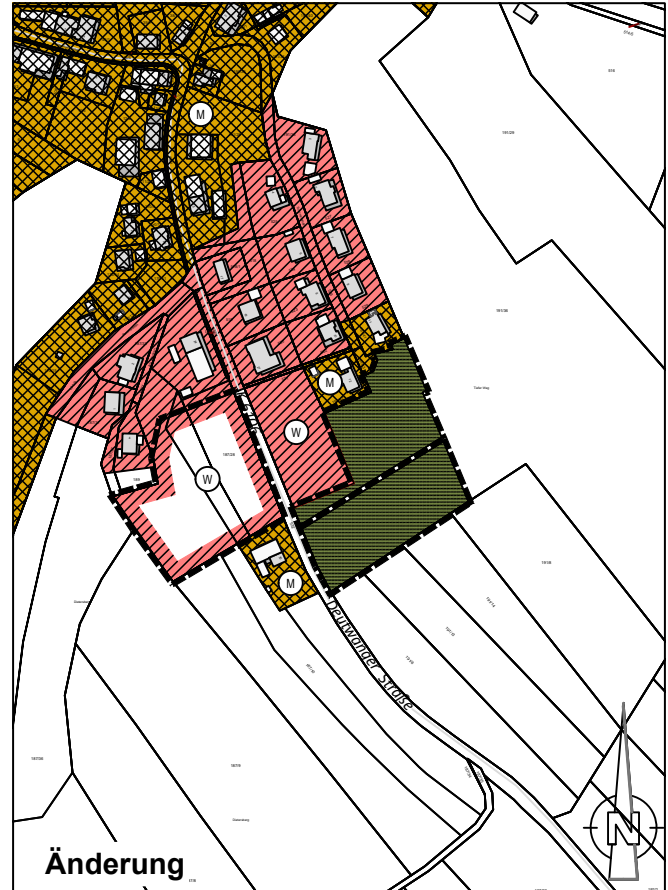


Bestand

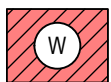



Änderung


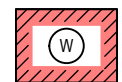

Legende - FNP- Bestand:

Signaturen gemäß der Verordnung über die Ausarbeitung der Bauleitpläne und die Darstellung des Planinhaltes (Planzeichenverordnung 1990 - PlanzV 90)

Nachrichtlich:

-  Wohnbauflächen (§ 1 Abs.1 Nr.1 BauNVO)
-  Gemischte Bauflächen (§ 1 Abs.1 Nr.2 BauNVO)

Legende - FNP- Änderung:

-  Grenze des räumlichen Geltungsbereiches der FNP-Änderung
-  Geplante Wohnbauflächen
-  Flächen für die Landwirtschaft

Vereinbarte Verwaltungsgemeinschaft der Stadt Stockach und der Gemeinden Bodman-Ludwigshafen, Eigeltingen, Hohenfels, Mühlingen und Orsingen-Nenzingen

21. Änderung des Flächennutzungsplanes - Bebauungsplangebiet 'Dietersberg', Gemarkung Mindersdorf, Gemeinde Hohenfels

Bestand + geplante Änderungen

PLAN NR.:	GEZEICHNET:	STAND:	FORMAT:	MAßSTAB:
I	CP	17.10.2022	A4	1:5000

HELMUT HORNSTEIN

FREIER LANDSCHAFTSARCHITEKT BDLA STADTPLANER SRL
 LANDSCHAFTSARCHITEKTUR, STADT-, UND UMWELTPLANUNG
 AUFKIRCHER STR. 25 88662 ÜBERLINGEN/BODENSEE TEL. 07551/915043 FAX 915044