












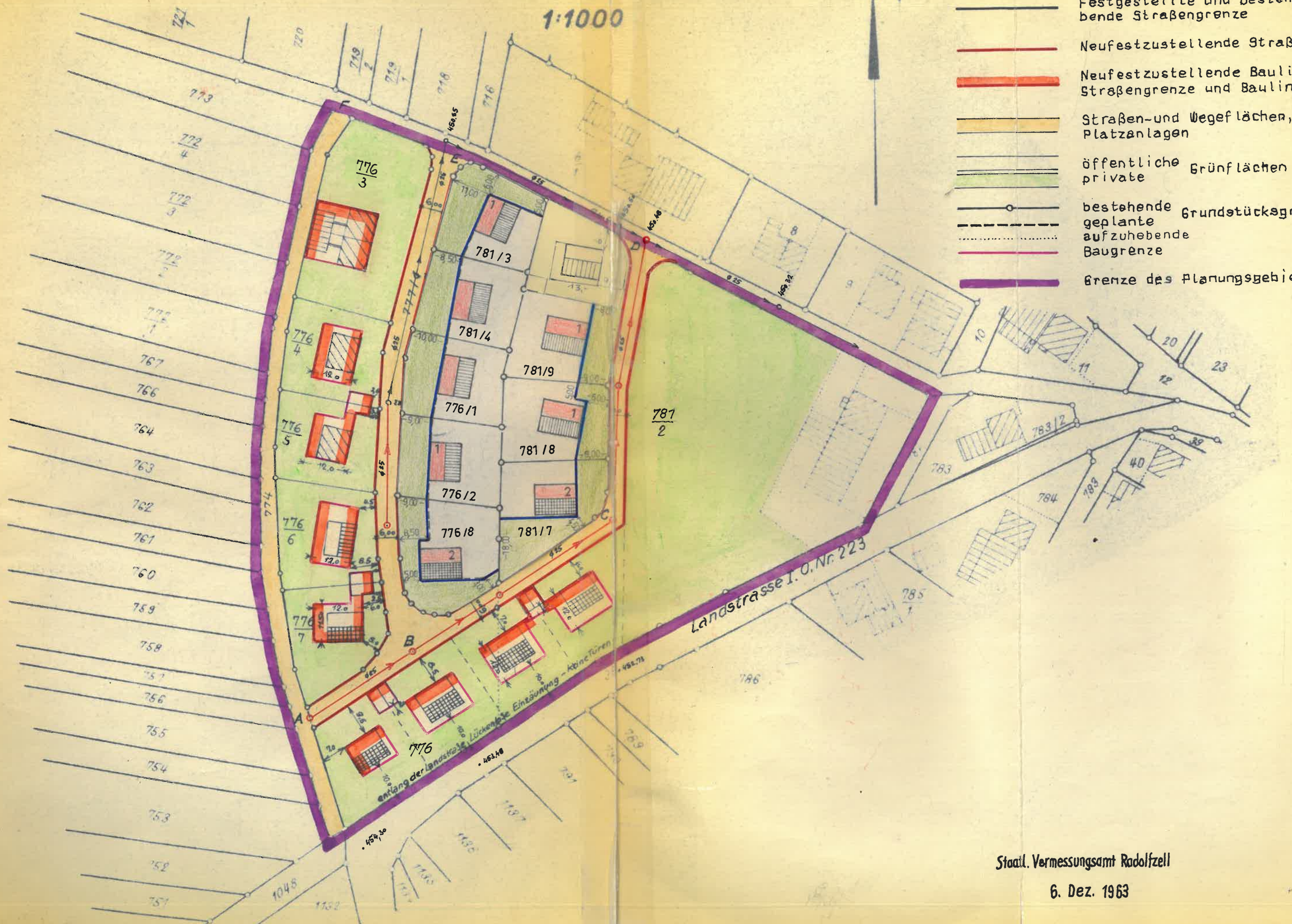
# Gemarkung Orsingen

1:1000

Nord

## Zeichenerklärung

-  Festgestellte und bestehenbleibende Straßengrenze
-  Neufestzustellende Straßengrenze
-  Neufestzustellende Baulinie und Straßengrenze und Baulinie
-  Straßen- und Wegeflächen, Platzanlagen
-  öffentliche Grünflächen
-  private Grünflächen
-  bestehende Grundstücksgrenzen
-  geplante Grundstücksgrenzen
-  aufzuhebende Grundstücksgrenzen
-  Baugrenze
-  Grenze des Planungsgebietes



Städt. Vermessungsamt Radolfzell

6. Dez. 1963



Zeichenerklärung

— Festgestellte und bestehenbleibende Straßengrenze

— Neufestzustellende Straßengrenze

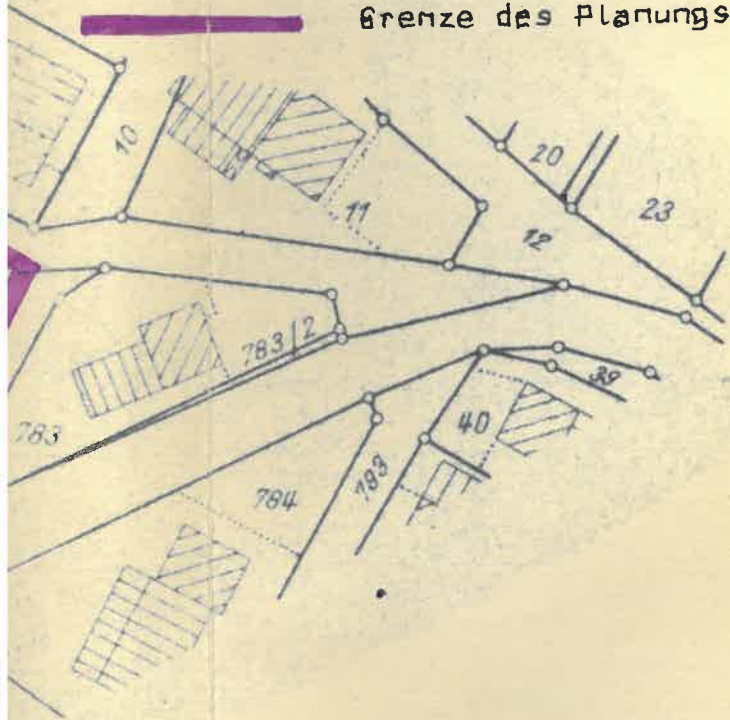
— Neufestzustellende Baulinie und Straßengrenze und Baulinie

— Straßen- und Wegeflächen, Platzanlagen

— öffentliche Grünflächen  
— private Grünflächen

— bestehende Grundstücksgrenzen  
— geplante aufzuhebende Baugrenze

— Grenze des Planungsgebietes



Staatl. Vermessungsamt Radolfzell

6. Dez. 1963

Der mit Erlaß des Reg. Präs. Südbaden vom \_\_\_\_\_ 1964 genehmigte Bebauungsplan der Gemeinde Orsingen für das Gewann Beim Hägle — mit Begründung — hat in der Zeit vom 10.4. 1964 bis einschL. 10.5. 1964 öffentlich aus- gelagen.

Die Genehmigung sowie Ort und Zeit der Auslegung sind nach Maßgabe der Satzung der Gemeinde Orsingen vom \_\_\_\_\_ im \_\_\_\_\_

am 8.6.1964 öffentlich bekannt gemacht worden. Ein Belegexemplar de \_\_\_\_\_

vom \_\_\_\_\_ befindet sich bei den Akten.

Mit der Bekanntmachung ist der Bau- ungsplan am 8.6.1964 rechtsverbind- lich geworden.

Dienststelle  
Bürgermeisteramt  
(17b) Orsingen  
Kr. Stockach

Unterschrift  
Amtsbezeichnung




Konstanz, Orsingen,  
Der Planfertiger:

TIEFBAUTECHN. BÜRO  
G. Schröder - Konstanz  
Inhaber Dipl.-Ing. E. KARLE  
Schattenstraße 61 - Telefon 4065

Gemeinde ORSINGEN  
Teilbebauungsplan für das Gewann  
Beim Hägle

Straßen- und Baulinienplan

M. 1:1000



Genehmigt gemäß § 11 des  
Bundesbaugesetzes vom 23. 6. 1960  
i. V. mit § 2 Abs. 2 Ziff. 1 der 2. DVO.  
der Landesreg. Baden-Württemberg  
v. 27. 6. 1961

Stockach, den 25. Mai 1964



Landratsamt  
- Baupteilung -  
i. V.  
Hege